







**Схема расположения земельного участка
на кадастровом плане территории**

Условный номер земельного участка: -		
Площадь земельного участка: 1109 м2		
Обозначение характерных точек границ	Координаты, м (Система координат: МСК-16)	
	X	Y
1	2	3
н1	470931	2359371
н2	470918	2359364
н3	470878	2359355
н4	470862	2359343
н5	470839	2359308
н6	470807	2359273
н7	470802	2359268
н8	470778	2359242
н9	470759	2359223
н10	470746	2359204
н11	470737	2359200
н12	470741	2359205
н13	470753	2359221
н14	470755	2359226
н15	470775	2359245
н16	470809	2359282
н17	470835	2359311
н18	470859	2359346
н19	470877	2359358
н20	470917	2359368
н21	470929	2359374
н1	470931	2359371



Масштаб 1:5000

Условные обозначения:

	образуемый земельный участок
	границы учтенных земельных участков
	границы кадастровых кварталов
	границы населенных пунктов
	границы муниципальных образований
	зоны с особыми условиями использования территории
16:28:110801	номер кадастрового квартала
:16	кадастровый номер исходного земельного участка